











Von Dohma durch den Lohmgrund nach Rottwerndorf und Pirna

-  empfohlener Wanderweg mit Startpunkt und Richtung
-  markierter Wanderweg
-  Autobahn
-  Bundesstraße
-  Straße
-  Nebenstraße
-  Weg
-  Eisenbahn außer Betrieb
-  im Text erwähntes Objekt

weitere Signaturen in anderen Kartenlegenden



Maßstab 1 : 20 000

